

PROGRAMA DE ORDENACIÓN DE ZONA CONURBADA INTERMUNICIPAL EN SU MODALIDAD DE CENTRO DE POBLACIÓN DE CUERNAVACA, EMILIANO ZAPATA, JIUTEPEC, TEMIXCO Y XOCHITEPEC



DELEGACIÓN ANTONIO BARONA ROJAS



INTRODUCCIÓN

La Zona Conurbada de Cuernavaca se encuentra desde hace varias décadas en un intenso proceso de metropolización que se refleja fundamentalmente en un crecimiento urbano y demográfico más allá de los límites del municipio de Cuernavaca, la cual se considera como la "ciudad central" original. En efecto, existe una conurbación física y relaciones funcionales intensas entre los municipios de Cuernavaca, Emiliano Zapata, Jiutepec, Temixco y Xochitepec, los cuales en su conjunto forman un fenómeno urbano interdependiente que requiere de una planeación conjunta y coordinada.

La metropolización de Cuernavaca es un fenómeno que se da paralelamente en diversas ciudades mexicanas, donde la ciudad rebasa los límites político-administrativos que originalmente la contienen. Esto implica una nueva visión, donde los tres órdenes de gobierno deben participar viabilizando la ciudad en su conjunto y no sólo las partes que la componen.

En el caso específico de Cuernavaca se trata de una metrópoli que constituye el principal motor económico del estado de Morelos, fuente de bienestar de una gran cantidad de habitantes, así como un espacio privilegiado en materia de cultura, educación, salud, comercio, servicios, turismo e industria. Aún así, también se trata de una Zona Conurbada con una problemática compleja y con necesidades apremiantes de atender temas como la infraestructura, el equipamiento, la vivienda, el medio ambiente, la vialidad y el transporte.

En efecto, la planeación de la Zona Conurbada de Cuernavaca, Emiliano Zapata, Jiutepec, Temixco y Xochitepec busca por un lado aprovechar las ventajas existentes y por otro establecer estrategias para atender los problemas comunes, con el fin de aumentar la calidad de vida de la población, así como mejorar la eficiencia y el funcionamiento de la ciudad en su conjunto.

AMBITO TERRITORIAL DE APLICACIÓN

El ámbito territorial de aplicación del presente Programa de Ordenación de Zona Conurbada Intermunicipal; queda integrada por el área geográfica territorial que comprende a los cinco municipios completos que integran a la zona Conurbada: Cuernavaca, Emiliano Zapata, Jiutepec, Temixco y Xochitepec.

La Zona Conurbada de Cuernavaca concentra en el año 2005 de acuerdo con el Censo de Población y Vivienda del 2005, el 45.58 % de la población estatal, se ubica al norponiente del Estado y cubre una superficie aproximada de 498.848 km² en total.

CONDICIONANTES GENERALES

En los corredores comerciales y de servicios establecidos en la estructura urbana, se considerarán predios completos con frente a la vialidad, en caso de que la distancia estele abarque gráfica y físicamente otra manzana, se considerará únicamente el primer predio con frente a la vialidad de la primer manzana.

En caso de que el predio con frente al corredor comercial y de servicios se fusione con otro predio, el predio fusionado no adquiere el uso del primero y conservará el uso destinado en el presente Programa.

Los proyectos y acciones urbanas contempladas en las áreas aptas para el desarrollo urbano (AADU), que de conformidad a lo establecido en el reglamento de la Ley de Ordenamiento Territorial y Desarrollo Urbano Sustentable (LOTUDU) del Estado de Morelos, requieren de Estudio de Impacto Urbano, deberán presentar el correspondiente Estudio (Previo a la emisión de la Licencia de uso del suelo), debidamente autorizado por la Secretaría de Desarrollo Urbano y Obras Públicas del Gobierno del Estado.

Previo al otorgamiento de la Licencia de uso del suelo, se verificará que la actividad, uso o destino del suelo solicitado no contravenga la autorización que dio origen a cada condonamiento, fraccionamiento o conjunto urbano autorizado.

Para el caso de predios del suelo catalogados en el rubro de educación, en los que se pretende cambiar el nivel educativo o incorporar otro en las mismas instalaciones, se deberá ajustar a lo establecido en el Sistema Normativo de Equipamiento Urbano de la Sedesol y a la compatibilidad de uso del suelo la matriz de compatibilidad de usos y destinos del suelo del entorno que predomine.

A fin de establecer el equilibrio entre el desarrollo urbano y la protección al medio ambiente, los usos y destinos del suelo estarán condicionados a solucionar de manera efectiva el tratamiento y desalojo de los residuos sólidos y líquidos, quedando sujetos a la supervisión de las autoridades federales, estatales y municipales con competencia en la materia. Igualmente importante es solucionar el abastecimiento de agua potable, para lo cual se deberá garantizar, en cantidad y calidad, el gasto necesario para las poblaciones de proyecto, y en su caso, convenir el destino de las demás para beneficiar a la población ubicada en el área de influencia de cada uno de los proyectos que se lleguen a generar en la zona.

Asimismo, un factor condicionante es asegurar el cumplimiento de las restricciones sobre los derechos de vía y zonas federales que determinen la Secretaría de Comunicaciones y Transportes, la Secretaría de Desarrollo Urbano y Obras Públicas, la Comisión Federal de Electricidad y la Comisión Nacional del Agua.

Cualquier proyecto o desarrollo, venta de predios, lotificación o subdivisión, fraccionamiento o similar, que se pretenda realizar en cualquiera de las áreas que integran el presente Programa, deberán contar con la autorización de la Dirección General de Fraccionamientos, Condominios y Conjuntos Habitacionales del Gobierno del Estado de Morelos, sin menoscabo de las autoridades municipales correspondientes.

En las áreas urbanas indicadas en los anexos gráficos de este programa deberán respetarse los derechos de vía y zonas federales que determine la Comisión Federal de Electricidad y la Comisión Nacional del Agua.

En caso de zonas donde existen vestigios arqueológicos, y/o elementos con valor histórico, se deberán aplicar las siguientes restricciones marcadas por el Instituto Nacional de Antropología e Historia, con base en la Ley Federal sobre Monumentos y Zonas Arqueológicas, Artísticas e Históricas.

Cuando el corredor de servicios y las poligonales de los centros históricos, centros urbanos y centros de barrio se traslapen se aplicará la normatividad especificada para el centro histórico.

ZONIFICACIÓN SECUNDARIA DEL MUNICIPIO DE CUERNAVACA, DELEGACIÓN ANTONIO BARONA ROJAS

Dentro del ámbito territorial de aplicación se define la zonificación secundaria, en donde para cada zona se establecen normas sobre compatibilidad de usos y destinos del suelo, densidad de población, así como los coeficientes sobre intensidad de usos y de absorción del suelo.

La Intensidad de uso del suelo es el factor que regula la ocupación (superficie de contacto) y volumetría (número de niveles) de una construcción a desarrollar dentro de un predio, para lo cual se establece el Coeficiente de Ocupación del Suelo (COS) y el Coeficiente de Utilización del Suelo (CUS).

El Coeficiente de Ocupación del Suelo (COS), se refiere al porcentaje de la superficie del predio que podrá construirse en planta baja (superficie de contacto).

Para obtener el Coeficiente de Ocupación del Suelo (COS) se divide la superficie de contacto (superficie de construcción en Planta Baja) entre la superficie del terreno. Para efectos del cálculo de la intensidad de uso del suelo (COS y CUS), se deberá entender como superficie de construcción toda aquella superficie cubierta.

El Coeficiente de Utilización del Suelo (CUS), se refiere a una proporción equivalente al número de veces la superficie del predio que podrá construirse en total.

El Coeficiente de Absorción del Suelo (CAS), se refiere a la porción de la superficie total de un predio que queda libre de techo, pavimento, sótano, o de cualquier material impermeable y que deberá destinarse a áreas verdes.

ÁREAS URBANAS (ZONAS URBANIZADAS)

Comprenden la mancha urbana actual, con los usos del suelo de todas y cada una de las localidades que conforman el ámbito territorial de aplicación.

Table with 3 columns: ZONA, UBICACIÓN DELEGACIÓN, NORMATIVIDAD (VIV/HA, COS Máximo, CUS Máximo, CAS Mínimo, Núm. de niveles máximo, Altura máxima). Rows include delegations like Mariano Matamoros Oribe, Emiliano Zapata Salazar, etc.

Table with 2 columns: ZONA, UBICACIÓN DELEGACIÓN, NORMATIVIDAD (VIV/HA, COS Máximo, CUS Máximo, CAS Mínimo, Núm. de niveles máximo, Altura máxima). Rows include Habitacional, Centro de barrio, Corredor comercial y de servicios.

ÁREAS URBANAS (ZONAS URBANIZADAS)

Estas son áreas que de acuerdo a sus características topográficas, de uso actual, capacidad agrícola y disponibilidad de agua, se consideran aptas para uso urbano y en consecuencia son susceptibles de ser aprovechadas para la ubicación de vivienda, equipamiento urbano y actividades económicas generadoras de empleo, estas zonas se ubican en:

Table with 2 columns: ZONA/DESCRIPCIÓN, DELEGACIÓN, NORMATIVIDAD (Viv/ha, COS Máximo, CUS Máximo, CAS Mínimo, Núm. de niveles máximo, Altura máxima). Rows include AADU H2 and UEA.

Tabla de intensidad de uso del suelo para equipamiento urbano público de Cuernavaca. Columns: Equipamiento urbano, COS máximo, CUS máximo, GAS mínimo, Núm. de niveles, Altura máxima. Rows include Educación, Cultura, Salud, Asistencia social, Comercio, Comunicaciones, etc.

ÁREAS NO URBANIZABLES

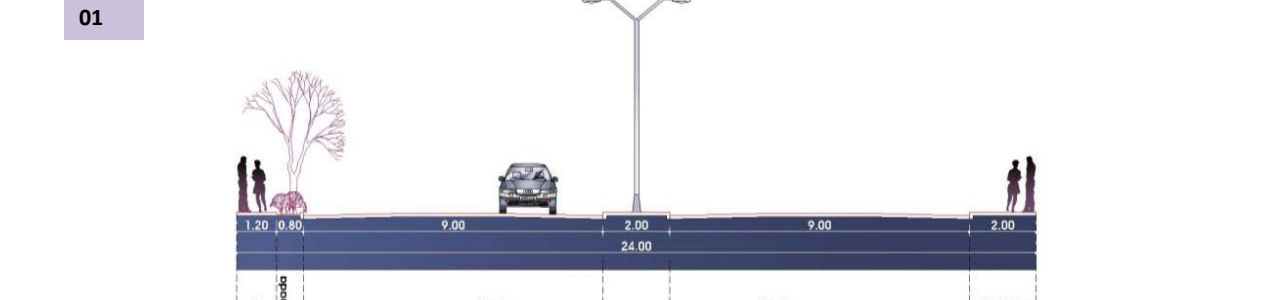
Son áreas que de acuerdo a su uso actual, uso potencial y productividad, no son aptas para uso urbano, y cumplen, en lo general, funciones de preservación ecológicas, no obstante, se prevén usos y destinos compatibles, con baja intensidad de uso del suelo, preferentemente de aquellos asociados a las actividades productivas del sector primario y del desarrollo turístico, además de los vinculados con la infraestructura carretera y los servicios para la comunicación y suministro de energía eléctrica.

NORMAS COMPLEMENTARIAS DE VIALIDAD

Para efectos de planeación de nuevos desarrollos en las áreas aptas para el desarrollo urbano (AADU), así como al interior de las áreas urbanas actuales y de consolidación (AUC), se prevendrá para la nueva proyección de vialidades secundarias (calles) una sección de 12.00 metros de ancho mínimo, como lo establece la Ley de Ordenamiento Territorial y Asentamientos Humanos del Estado de Morelos y 18.00 metros para vialidades primarias (avenidas).

01 ESPECIFICACIONES VIALIDAD PRIMARIA: Banquetes de 2.00 m de ancho, con una circulación peatonal de 1.20 m y una franja jardiinada (opcional) de setos de 0.80 m que permita separar la circulación vehicular de la peatonal.


- Vialidades laterales en ambos sentidos de 6.50 m de ancho total por sección.
Camelión central de 1.00 m



02 ESPECIFICACIONES VIALIDAD SECUNDARIA: Banquetes de 1.50 m de ancho según normatividad de Sedesol, que establezca una circulación peatonal mínima de 0.90 m y zona jardiinada mínima de 0.60 m.

- Arroyos de 9.00 m de ancho con dos carriles de circulación y uno para estacionamiento momentáneo.

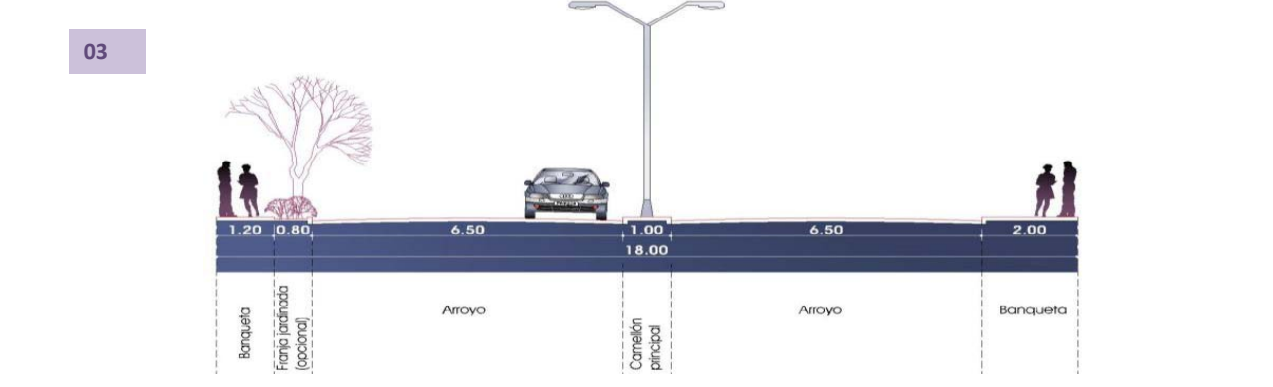
Para las especificaciones 3,4,5,6 de estas normas, consultar documento.



03 LIBRAMIENTOS:

Para efectos de planeación de las vialidades que funcionan como libramentos, se prevendrá una sección de 24 metros de ancho mínimo y deberán respetarse como mínimo las siguientes especificaciones:

- Banquetes de 2.00 metros de ancho con una circulación peatonal de 1.20 metros y una franja jardiinada (opcional) de setos de 0.80 metros que permitirá separar la circulación vehicular de la peatonal.
Vialidades laterales en ambos sentidos de 9.00 metros de ancho total por sección y camelión central de 2.00 metros.



04 RESTRICCIONES DE CONSTRUCCIÓN EN VIALIDADES:

Los desarrolladores y propietarios de predios con frente a autopistas, carreteras federales o estatales deberán respetar un área libre de construcción al frente de su predio como franja de amortiguamiento, es decir, conservar áreas verdes, estacionamientos, vialidades, huertos, viveros o cualquier otro uso que no requiere de construcción. Deberán respetarse como mínimo las siguientes dimensiones:

- Autopistas: 25 metros
Carreteras federales y estatales: 5 metros

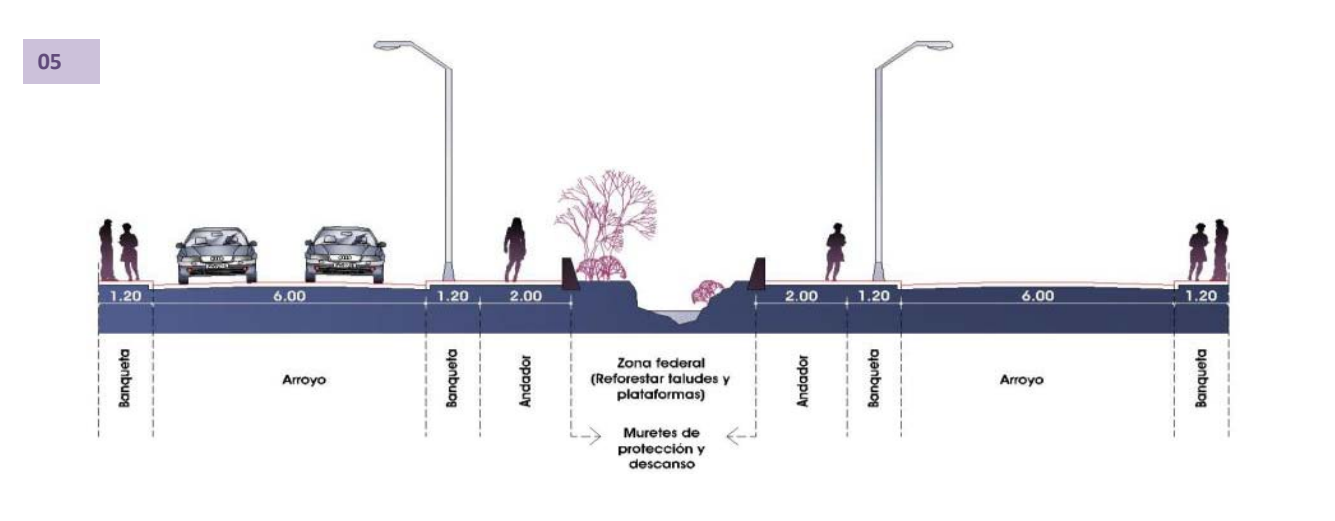
PROTECCIÓN DE RÍOS, ARROYOS Y BARRANCAS:

A lo largo de los escurrimientos naturales, se propone la implementación de vialidades ribereñas (ambos riberas) que impidan la invasión de las zonas federales por asentamientos irregulares y la consabida contaminación del agua, por lo que aunado a los ejes viales, se pueden implementar andadores, ciclovías, áreas deportivas, parques y jardines y en general zonas abiertas verdes.

Las actividades que en estas zonas pueden ser realizadas incluyen juegos infantiles, actividades deportivas, ejercicios gimnásticos, compra venta de alimentos y otros no dañinos al ambiente. En el mismo cauce del cuerpo de agua es factible construir represas para aumentar la superficie de evaporación y para generar remansos dedicados a la práctica del remo. En la implementación de estos proyectos podrán participar inversionistas privados que deseen manejar la concesión.


05 Estas vialidades ribereñas deberán contar con las siguientes especificaciones:

- Ancho mínimo de 10.40 metros (en ambos lados del afluyente).
Andadores de 2.00 metros que permitan la circulación de un vehículo, para realizar trabajos de limpieza, mantenimiento y vigilancia. Con base compactada y capa de 2 cm. mínimo de tezontle.
Secciones de arroyos de 6.00 metros con pavimentos de concreto hidráulico o asfalto.
Banquetes (con guarniciones) de concreto con un ancho de 1.20 metros.
Postes de iluminación a cada 50 metros.
Murete de protección y descansa en ambos lados del afluyente, con altura mínima de 60 cm.
Reforestación de taludes y plataformas con plantas nativas.



06 Si las condiciones no son favorables, se puede adoptar como opción mínima las siguientes especificaciones:

- Ancho mínimo de 3.70 metros (en ambos lados del afluyente).
Andador de 2.50 metros que permita la circulación de un vehículo para realizar trabajos de limpieza, mantenimiento y vigilancia. Con base compactada y capa de 2 cm. mínimo de tezontle.
Banquetes (con guarniciones) de concreto con un ancho de 1.20 metros.
Postes de iluminación a cada 50 metros.
Reforestación de taludes y plataformas con plantas nativas.



MATRIZ DE COMPATIBILIDAD DE USOS Y DESTINOS DEL SUELO DE CUERNAVACA DELEGACIONES MARIANO MATAMOROS ORIBE, EMILIANO ZAPATA SALAZAR, VICENTE GUERRERO, BENITO JUÁREZ GARCÍA, MIGUEL HIDALGO, ANTONIO BARONA ROJAS Y PLUTARCO ELÍAS CALLES

Matrix for Mariano Matamoros Oribe delegation. Columns: CAS, CUS, COS, Usos Compatibles, Usos Incompatibles. Rows: Habitacional, Elemental, Media, Superior, Capacitación, Sistema abierto, De investigación, Centros de información, Exhibiciones, Espacios para eventos culturales, Hospitales, Centro de salud y consultorios, Clínicas, Laboratorios, Social, Animal, Venta de productos básicos y especializados, Venta de alimentos y bebidas, Comercio, Tiendas de servicio, Plazas y centros comerciales, Venta de materiales de construcción, Venta de vehículos y servicios complementarios, Almacenamiento, Abasto, Comunicaciones.

Matrix for Emiliano Zapata Salazar delegation. Columns: CAS, CUS, COS, Usos Compatibles, Usos Incompatibles. Rows: Habitacional, Elemental, Media, Superior, Capacitación, Sistema abierto, De investigación, Centros de información, Exhibiciones, Espacios para eventos culturales, Hospitales, Centro de salud y consultorios, Clínicas, Laboratorios, Social, Animal, Venta de productos básicos y especializados, Venta de alimentos y bebidas, Comercio, Tiendas de servicio, Plazas y centros comerciales, Venta de materiales de construcción, Venta de vehículos y servicios complementarios, Almacenamiento, Abasto, Comunicaciones.

Matrix for Vicente Guerrero delegation. Columns: CAS, CUS, COS, Usos Compatibles, Usos Incompatibles. Rows: Habitacional, Elemental, Media, Superior, Capacitación, Sistema abierto, De investigación, Centros de información, Exhibiciones, Espacios para eventos culturales, Hospitales, Centro de salud y consultorios, Clínicas, Laboratorios, Social, Animal, Venta de productos básicos y especializados, Venta de alimentos y bebidas, Comercio, Tiendas de servicio, Plazas y centros comerciales, Venta de materiales de construcción, Venta de vehículos y servicios complementarios, Almacenamiento, Abasto, Comunicaciones.

Matrix for Benito Juárez García, Miguel Hidalgo, Antonio Barona Rojas and Plutarco Elías Calles delegations. Columns: CAS, CUS, COS, Usos Compatibles, Usos Incompatibles. Rows: Habitacional, Elemental, Media, Superior, Capacitación, Sistema abierto, De investigación, Centros de información, Exhibiciones, Espacios para eventos culturales, Hospitales, Centro de salud y consultorios, Clínicas, Laboratorios, Social, Animal, Venta de productos básicos y especializados, Venta de alimentos y bebidas, Comercio, Tiendas de servicio, Plazas y centros comerciales, Venta de materiales de construcción, Venta de vehículos y servicios complementarios, Almacenamiento, Abasto, Comunicaciones.

Nota: Se autoriza que los predios en donde Funcionan instituciones educativas y que cuentan con frente a la Avenida San Diego adquieran como uso permitido el habitacional-comercial-servicios