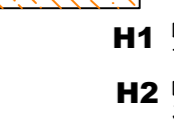
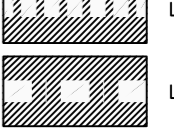




SIMBOLOGÍA

- USOS**
-  TRAZA URBANA
 -  H0.5: 8 viviendas/Ha/Lote tipo de 1000m²
Densidad: 33 hab/Ha
 -  H1: 15 viviendas/Ha/Lote tipo de 500m²
Densidad: 65 hab/Ha
 -  H1.5: 23 viviendas/Ha/Lote tipo de 350m²
Densidad: 98 hab/Ha
 -  H2: 31 viviendas/Ha/Lote tipo de 200m²
Densidad: 130 hab/Ha
 -  H3: 46 viviendas/Ha/Lote tipo de 150m²
Densidad: 150 hab/Ha
 -  IE: INDUSTRIA DE EXTRACCIÓN (MINA DE TERCEROS)
 -  CB: CORREDOR COMERCIAL Y DE SERVICIOS
- ÁREAS NO URBANIZABLES DE PRESERVACIÓN ECOLÓGICA**
-  AGRICULTA DE TEMPORAL
 -  FORESTAL (BOSQUE)
 -  PASTIZAL
 -  BOSQUE (SELVA BAJA CADUCIFOLIA)
 -  PRESERVACIÓN DE BARRANCAS
- DESTINOS VIALIDAD REGIONAL**
-  AUTORISTA
 -  VALIDAD FEDERAL
 -  VALIDAD ESTATAL
 -  TERRACERIA
 -  VALIDAD PRIMARIA
 -  VALIDAD PROPUESTA
- EQUIPAMIENTO URBANO**
-  EQUIPAMIENTO URBANO
- ÁREAS APTAS PARA DESARROLLO URBANO (AADU)**
-  H0.5: Densidad: Hasta 33 hab/Ha
8 viviendas/Ha/Lote tipo de 1000m²
 -  H1: Densidad: Hasta 65 hab/Ha
15 viviendas/Ha/Lote tipo de 500m²
 -  H2: Densidad: Hasta 130 hab/Ha
31 viviendas/Ha/Lote tipo de 200m²
- USOS ESPECIALES CON BAJA INTENSIDAD (FABRICACIONES, RESERVATORIOS, CULTURALES Y ASOCIADOS A ACTIVIDADES PRIMARIAS)**
-  UE1
- USOS ESPECIALES PARA LA UBICACIÓN DE EQUIPAMIENTO REGIONAL (GUBERNO, EDUCACION, ADMINISTRATIVOS Y ABASTO).**
-  UE2
- ÁREA URBANA PARA CONSOLIDACIÓN**
-  AUC
- ESTRUCTURA URBANA**
-  CU: CENTRO URBANO
Densidad: Hasta 300 hab/Ha
45 viviendas/Ha Lote tipo de 150m²
 -  CB: CENTRO DE BARRIO
Densidad: Hasta 200 hab/Ha
31 viviendas/Ha Lote tipo de 200m²
 -  CH: CENTRO HISTÓRICO
Densidad: Hasta 300 hab/Ha
46 viviendas/Ha Lote tipo de 150m²
- SIMBOLOGÍA DE LA DELIMITACIÓN DEL ÁMBITO TERRITORIAL DE APLICACIÓN**
-  LIMITE DEL CENTRO DE POBLACIÓN
 -  LIMITE MUNICIPAL
- SIMBOLOGÍA GENERAL**
-  DISTRIBUIDOR PROPUESTO
 -  SITIOS ARQUEOLÓGICOS
 -  RÍOS, BARRANCAS Y ARROYOS
 -  VÍA DEL FTCC
 -  LÍNEA ELÉCTRICA (ALTA TENSION)
 -  CORREDOR BIOLÓGICO ANÍSICO-CHICHINAUTZIN
 -  PARQUE NACIONAL EL TEPOZTECO
 -  ZONAS NÚCLEO
 - ESTADO TEPOZTLÁN
- Escala gráfica: 1:50,000
 Escala numérica: 1:50,000

PROGRAMA DE DESARROLLO URBANO DE CENTRO DE POBLACIÓN **TEPOZTLÁN**

ESTRUCTURA URBANA USOS, DESTINOS Y RESERVAS

Fecha: AGOSTO DE 2005 N. Plano: **01**

SUBSECRETARÍA DE DESARROLLO URBANO Y VIVIENDA
 Dirección General de Ordenamiento Territorial