

## Organismo de Cuenca Balsas Dirección Técnica

Servicio meteorológico Nacional, fuente oficial del Gobierno de México

### Pronóstico meteorológico por regiones a 24 horas

**Periodo de validez:**

Sábado 08 de agosto a las 7:00 hrs., al domingo 09 de agosto a las 7:00 hrs.

**Número: 203**

**Emisión: 07:00h**

**Resumen:**

**LLUVIAS MUY FUERTES A INTENSAS EN OAXACA Y GUERRERO**

Zona de inestabilidad asociado a la onda tropical No. 25 con probabilidad del 70% de que evolucione a ciclón tropical en las próximas 48 horas mantendrá fuerte aporte de humedad hacia el interior del país ocasionando lluvias muy fuertes a intensas en Guerrero y Oaxaca, lluvias fuertes en Michoacán, así como viento con rachas de 40 a 50 km/h en la costa desde Oaxaca a Jalisco. Por otro lado dos canales de baja presión localizados al interior del país favorecerán a lluvias fuertes en centro y oriente del país.

**Morelos:** Cielo nublado con descenso de la temperatura máxima oscilando de templadas a cálidas, en la madrugada de muy frescas a templadas, probabilidad de chubasco a puntualmente fuertes (**25.1 a 50 mm**), viento máximo oscilando de 15 a 20 km/h dirección del noreste.

**Estado de México:** Región del balsas cielo nublado con ambiente diurno templado, en la madrugada de muy fresco a fresco, condiciones para lluvias fuertes (**25.1 a 50 mm**) con viento máximo de 15 a 20 km/h con dirección del noreste.

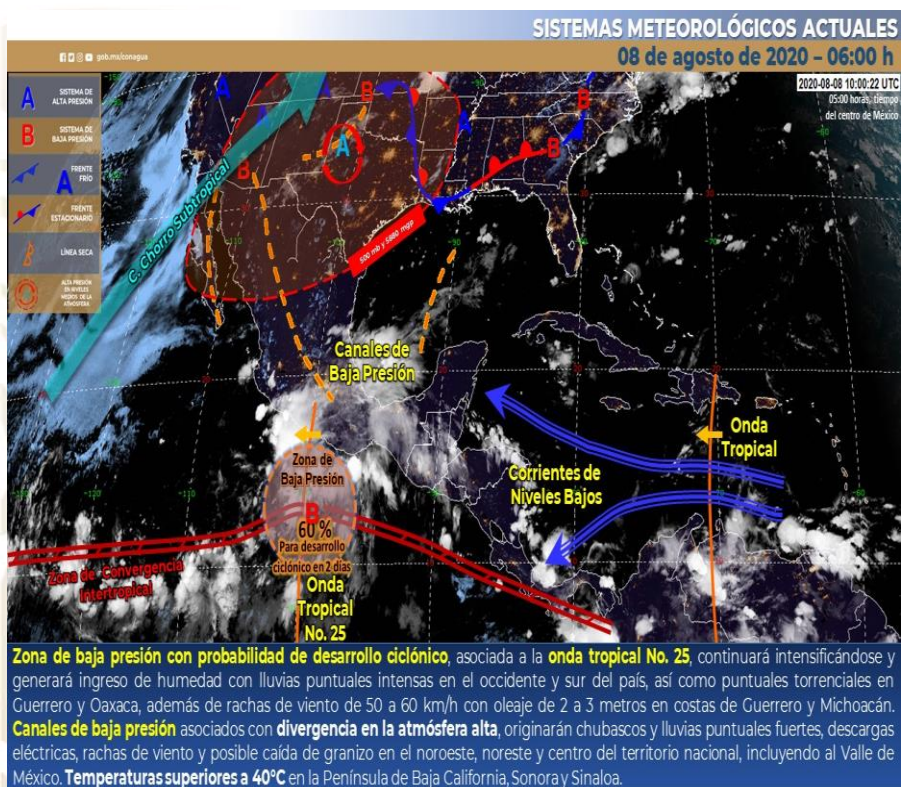
**Guerrero:** Cielo nublado con temperaturas máximas cálidas, en la madrugada frescas a templadas, potencial de lluvias fuertes (**25.1 a 50 mm**) a intensas (**75.1 a 150 mm**), viento máximo con dirección dominante del suroeste oscilando de 15 a 20 km/h.

**Michoacán:** Cielo nublado en gran parte del estado con temperaturas máximas templadas a cálidas, en la madrugada de muy frescas a templadas, condiciones para lluvias fuertes (**25.1 a 50 mm**), viento máximo oscilando de 15 a 20 km/h dirección el sureste.

**Oaxaca (Mixteca):** Prevalecerá cielo nublado con temperaturas máximas de templadas a cálidas, temperaturas mínimas de muy frescas a frescas, potencial para lluvias fuertes (**25.1 a 50 mm**), viento máximo de 20 a 25 km/h dirección dominante del noreste.

**Puebla:** Cielo nublado con ambiente diurno templado a cálido al sur del estado principalmente, temperaturas mínimas de muy frescas a frescas, lluvias dispersas (**0.1 a 5 mm**) a chubascos puntuales (**5.1 a 25 mm**), viento máximo de 25 a 30 km/h dirección del noreste.

**Tlaxcala:** Nublado en el estado con ambiente templado, las temperaturas matutinas y nocturnas muy frescas, condiciones para lluvias dispersas (**0.1 a 5 mm**) a chubascos puntuales (**5.1 a 25 mm**), viento máximo con dirección del noreste oscilando de 20 a 25 km/h.





## Organismo de Cuenca Balsas






### Dirección Técnica

Servicio meteorológico Nacional, fuente oficial del Gobierno de México

## Pronóstico meteorológico por regiones a 24 horas

### Periodo de validez:

Sábado 08 de agosto a las 7:00 hrs., al domingo 09 de agosto a las 7:00 hrs.

Estado	Lluvias escasas o lloviznas (0.1 a 5 mm) 	Lluvias con intervalo de chubascos (5.1 a 25 mm) 	Tormentas puntuales fuertes (25.1 a 50 mm) 	Tormentas puntuales muy fuertes (50.1 a 75 mm) 	Tormentas puntuales intensas (75.1 a 150 mm) 	Tormentas puntuales torrenciales (150.1 a 250 mm) 
Morelos		Zona metropolitana, oriente y centro	Norte, occidente y sur			
Guerrero			Región montañosa		Tierra caliente y norte	
Puebla		Centro, Atlixco y sur				
Tlaxcala	Norte y oriente	Occidente y sur				
Michoacán			Oriente, norte y centro			
Oaxaca			Mixteca			
Estado de México			Tejupilco, Valle de Bravo e Ixtapan			



## Organismo de Cuenca Balsas Dirección Técnica

Servicio meteorológico Nacional, fuente oficial del Gobierno de México

### Periodo de validez:

Sábado 08 de agosto a las 7:00 hrs., al domingo 09 de agosto a las 7:00 hrs.



### Pronóstico de temperatura por ciudades

Ciudades	Cuernavaca	Cuatla	Tlaxcala	Atlangatepec	Puebla	Cholula	Caimanera
Tem. Máx (°C)	25	27	24	22	25	24	36
Tem. Mín (°C)	14	16	11	9	13	12	24

Ciudades	Iguala	Taxco	Huajuapán	Teposcolula	Texcaltitlán	Ocuilán	Apatzingán
Tem. Máx (°C)	29	25	28	23	20	21	37
Tem. Mín (°C)	20	15	15	11	10	10	21

<https://smn.conagua.gob.mx/es/>



@Conagua\_clima @Conagua\_mx @Conagua OC Balsas