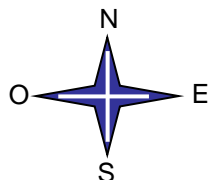




GOBIERNO DEL ESTADO  
DE MORELOS  
2006 - 2012

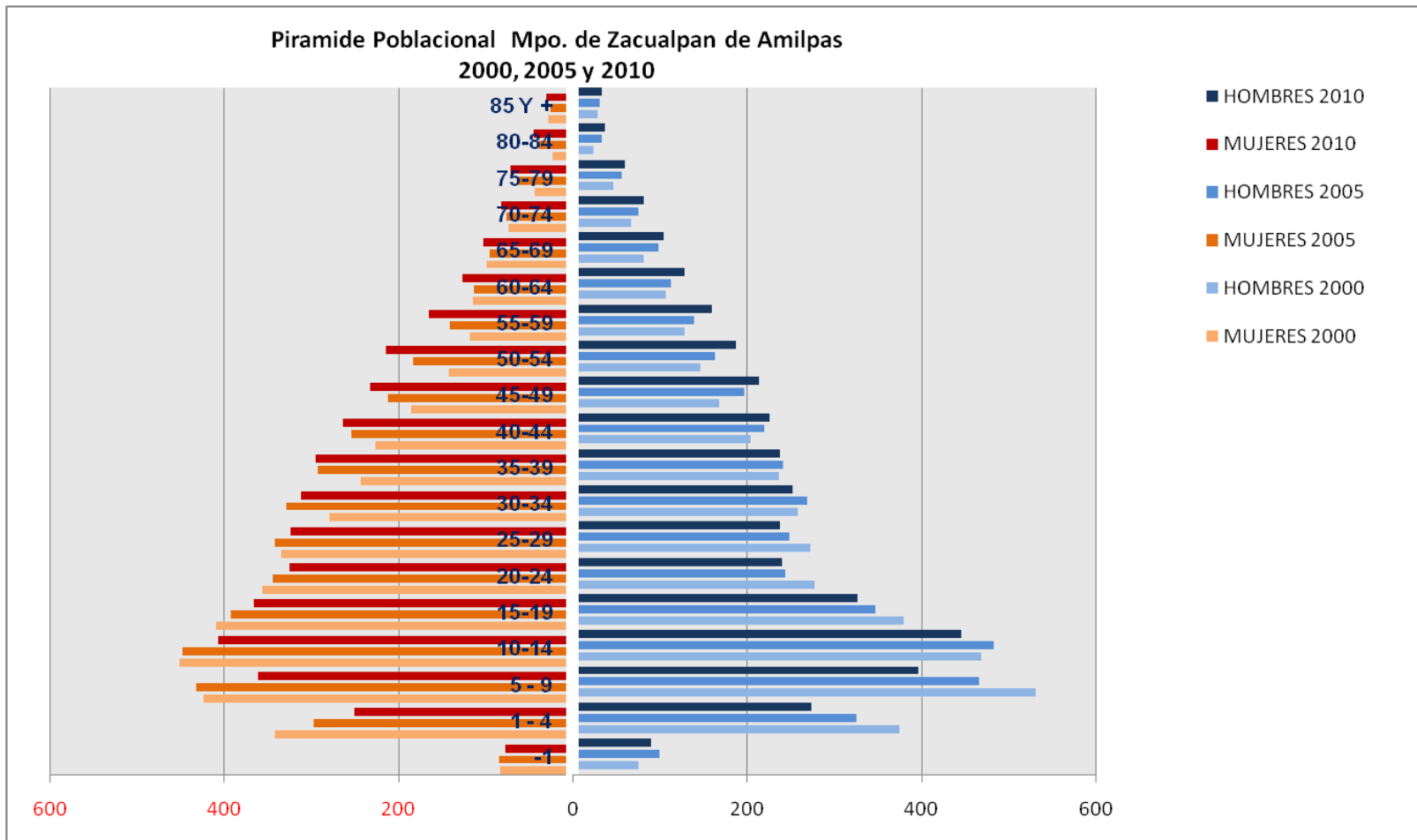
# ZACUALPAN DE AMILPAS



● Centro de Salud (2)



# ZACUALPAN DE AMILPAS



Fuente: Proyección CONAPO (2005 – 2030), Instituciones de Seguridad Social





## ZACUALPAN DE AMILPAS



### POBLACIÓN POR EDAD Y SEXO MPO. DE ZACUALPAN DE AMILPAS 2000, 2005 Y 2010

	2000			2005			2010		
	MUJERES	HOMBRES	TOTAL	MUJERES	HOMBRES	TOTAL	MUJERES	HOMBRES	TOTAL
-1	84	75	159	85	99	184	77	90	167
1 - 4	342	375	717	298	325	623	251	274	525
5 - 9	424	531	955	432	466	898	361	396	757
10-14	452	468	920	448	483	931	407	445	852
15-19	409	379	788	392	347	739	366	327	693
20-24	357	277	634	345	244	589	325	240	565
25-29	335	272	607	342	248	590	324	238	562
30-34	279	258	537	329	269	598	312	252	564
35-39	243	236	479	293	241	534	295	237	532
40-44	226	204	430	254	219	473	264	225	489
45-49	186	168	354	212	197	409	232	214	446
50-54	143	146	289	183	163	346	214	187	401
55-59	118	128	246	141	139	280	165	160	325
60-64	115	106	221	113	112	225	127	128	255
65-69	99	81	180	95	98	193	103	104	207
70-74	74	67	141	76	75	151	82	81	163
75-79	44	46	90	64	56	120	71	60	131
80-84	23	24	47	39	33	72	45	37	82
85 Y +	28	28	56	26	31	57	30	33	63
	3981	3869	<b>7850</b>	4167	3845	<b>8012</b>	4051	3728	<b>7779</b>

Fuente: Secretaría de Salud/Dirección General de Información en Salud, Estimaciones con base en las Proyecciones de la Población de México 2005 - 2030, CONAPO, 2006.

Municipio	TOTAL	POBLACION				POBLACION ASEGURADA POR INSTITUCIÓN			
		NO ASEGURADA	%	ASEGURADA	%	IMSS	ISSSTE	SEDENA y Pemex	Otros
Estado de Morelos	1.687.396	1.027.275	60,88	660.121	39,12	402.049	86.230	10.075	161.766
Zacualpan de Amilpas	7.779	6.407	82,36	1.372	17,64	836	179	21	336

Fuente: Secretaría de Salud/Dirección General de Información en Salud, Estimaciones con base en las Proyecciones de la Población de México 2005 - 2030, CONAPO, 2006. Encuesta Nacional de la Dinámica Demográfica 2006 (ENADID 2006) CONAPO, SINAIS, Instituto Nacional de Salud Pública, INEGI





## PLAN MAESTRO DE INFRAESTRUCTURA 2008

JURIS. SANIT.	MUNICIPIO	LOCALIDAD	CONSERVACION Y MANTENIMIENTO	AMPLIACIONES	SUSTITUCIONES	TOTAL
III	<b>Zacualpan de Amilpas</b>					
	*	ZACUALPAN ( PMI 2005) (PMI 200	120,000.00			120,000.00
		TLACOTEPEC	200,000.00	120,000.00		320,000.00
		<b>TOTAL</b>	<b>320,000.00</b>	<b>120,000.00</b>	<b>0.00</b>	<b>440,000.00</b>

\* ESTAS UNIDADES A SUSTITUIR CONSIDERAN LA OBRA Y EL EQUIPAMIENTO

Los conceptos de Obra de Conservación y Mantenimiento, así como las Ampliaciones a la Infraestructura Física están sujetos a la disponibilidad de recursos financieros del nivel federal.





## DIRECTORIO

Jur.	Municipio	Localidad	Nombre de la unidad	Tipo de unidad	Domicilio	C.P.	Teléfono	Clues
III								
	<b>Zacualpan de Amilpas</b>							
	<b>Amilpas</b>	ZACUALPAN	ZACUALPAN	RURAL DE 01 NUCLEO BASICO	PLAZA CONSTITUCION NO.1 COLONIA CENTRO	62890	731 3540005	<b>MSSSA002093</b>
		TLACOTEPEC	TLACOTEPEC	RURAL DE 01 NUCLEO BASICO	FRANCISCO MENDOZA S/N. COLONIA CENTRO	62895	731 3574180	<b>MSSSA002105</b>





## MORBILIDAD 2009

### Municipio: Zacualpan de Amilpas

No.	PADECIMIENTO	CLAVE-CIE	CASOS	
			Núm	Tasa*
1	Infecciones respiratorias agudas	J00-J06, J20, J21 excepto J02.0 y J03.0	2,820	35,960.2
2	Infecciones intestinales por otros organismos y las mal definidas	A04, A08-A09	361	4,603.4
3	Infección de vías urinarias	N30, N34, N39.0	254	3,239.0
4	Úlceras, gastritis y duodenitis	K25-K29	161	2,053.0
5	Otitis media aguda	H65.0-H65.1	102	1,300.7
6	Conjuntivitis	B30, H10.0	83	1,058.4
7	Intoxicación por picadura de alacrán	T63.2, X22	81	1,032.9
8	Tricomoniasis urogenital	A59.0	59	752.4
9	Faringitis y amigdalitis estreptocócicas	J02.0, J03.0	57	726.9
10	Desnutrición leve	E44.1	56	714.1
	Las demás causas		208	2,652.4

\* Tasa por 100,000 habitantes

Fuente: SSM/SUIVE/2009

Población total:

7,842





# ZACUALPAN DE AMILPAS



## MORTALIDAD 2008

Municipios	Defunciones															
	General	Tasa 1/	Infantil	Tasa 2/	Preescolar	Tasa 3/	Escolar	Tasa 4/	Productiva	Tasa 5/	Postproduc.	Tasa 6/	N.E.	Tasa 1/	Materna**	Tasa 7/
<b>Estatal</b>	<b>8.951</b>	<b>538,6</b>	<b>411</b>	<b>1434,8</b>	<b>78</b>	<b>68,7</b>	<b>109</b>	<b>33,6</b>	<b>3.110</b>	<b>286,1</b>	<b>5.194</b>	<b>4797,5</b>	<b>49</b>	<b>2,9</b>	<b>17</b>	<b>5,9</b>
Zacualpan	45	569,2	2	1227,0	0	0,0	0	0,0	12	247,9	31	4944,2	0	0,0	0	0,0

\*\* Incluye muertes obstétricas tardías y coriocarcinoma.

1/ Por 100 000 hab.

2/ Por 100 000 nacimientos esperados

3/ Por 100 000 hab. de 1 a 4 años

2/ Por 100 000 nacimientos esperados

3/ Por 100 000 hab. de 1 a 4 años

4/ Por 100 000 hab. de 5 a 14 años.

5/ Por 100 000 hab. de 15 a 64 años.

6/ Por 100 000 hab. de 65 y más años.

7/ Por 10 000 Nacimientos esperados.

Fuente: INEGI / Base de datos 2008; CONAPO/Estimaciones con base en las Proyecciones de población 2005-2030, 2008.

Municipios	Enf. infecciosas intestinales								Enf. respiratorias agudas							Ciertas afecciones orig. en el period.		
	Total	Tasa 1/	< de 5 años					Total	Tasa 1/	< de 5 años					Perinatal	Tasa 2/		
			Subtot.	Tasa 8/	< de 1 año	Tasa 2/	1 - 4 años			Tasa 3/	Subtot.	Tasa 8/	< de 1 año	Tasa 2/			1 - 4 años	Tasa 3/
<b>Estatal</b>	<b>55</b>	<b>3,3</b>	<b>18</b>	<b>12,7</b>	<b>11</b>	<b>38,4</b>	<b>7</b>	<b>6,2</b>	<b>179</b>	<b>10,8</b>	<b>22</b>	<b>15,5</b>	<b>14</b>	<b>48,9</b>	<b>8</b>	<b>7,0</b>	<b>206</b>	<b>719,1</b>
Zacualpan	0	0,0	0	0,0	0	0,0	0	0,0	4	50,6	0	0,0	0	0,0	0	0,0	2	1227,0

1/ Por 100 000 hab.

2/ Por 100 000 nacimientos esperados

3/ Por 100 000 hab. de 1 a 4 años

8/ Por 100 000 hab menores de 5 años.

Fuente: INEGI / Base de datos 2008; CONAPO/Estimaciones con base en las Proyecciones de población 2005-2030, 2008.

Municipios	Tumores Malignos																		
	Total	Tasa 1/	CaCu	Tasa 9/	Tasa 11/	Mama	Tasa 9/	Tasa 11/	Leucemias	Tasa 1/	Próstata	Tasa 10/	Tasa 12/	Estómago	Tasa 1/	Tráquea, bronquios y pulmón	Tasa 1/	Hígado	Tasa 1/
<b>Estatal</b>	<b>1.115</b>	<b>67,1</b>	<b>86</b>	<b>10,1</b>	<b>18,4</b>	<b>77</b>	<b>9,1</b>	<b>16,5</b>	<b>68</b>	<b>4,1</b>	<b>85</b>	<b>10,5</b>	<b>35,6</b>	<b>117</b>	<b>7,0</b>	<b>84</b>	<b>5,1</b>	<b>77</b>	<b>4,6</b>
Zacualpan	6	75,9	0	0,0	0,0	1	24,3	44,9	0	0,0	0	0,0	0,0	1	12,6	0	0,0	1	12,6

1/ Por 100 000 hab.

9/ Por 100 000 mujeres

10/ Por 100 000 hombres

11/ Por 100 000 mujeres de 25 años y más

12/ Por 100 000 hombres de 40 y más

Fuente: INEGI / Base de datos 2008; CONAPO/Estimaciones con base en las Proyecciones de población 2005-2030, 2008.





# ZACUALPAN DE AMILPAS



## MORTALIDAD 2008

Municipios	Diabetes		Enfermedades del corazón				Enfermedades				Cirrosis				Tuberculosis				VIH/SIDA	Tasa 1/	Picadura de Alacrán	Tasa 1/
	Mellitus	Tasa 1/	Total	Tasa 1/	Hiperten-sivas	Tasa 1/	Cerebro-vascular	Tasa 1/	del Hígado	Tasa 1/	más crónicas hígado	Tasa 1/	Alcohó-lica	Tasa 1/	Total	Tasa 1/	Aparato resp.	Tasa 1/				
<b>Estatal</b>	<b>1.400</b>	<b>84,2</b>	<b>1.443</b>	<b>86,8</b>	<b>1.159</b>	<b>69,7</b>	<b>479</b>	<b>28,8</b>	<b>621</b>	<b>37,4</b>	<b>528</b>	<b>31,8</b>	<b>175</b>	<b>10,5</b>	<b>32</b>	<b>1,9</b>	<b>28</b>	<b>1,7</b>	<b>87</b>	<b>5,2</b>	<b>0</b>	<b>0,0</b>
Zacualpan	5	63,2	10	126,5	7	88,5	3	37,9	7	88,5	6	75,9	0	0,0	1	12,6	0	0,0	0	0,0	0	0,0

1/ Por 100 000 hab.

Fuente: INEGI / Base de datos 2008; CONAPO/Estimaciones con base en las Proyecciones de población 2005-2030, 2008.

Municipios	Enf. Pulm. obst. crónicas	Tasa 1/	Insuf. renal	Tasa 1/
<b>Estatal</b>	<b>396</b>	<b>23,8</b>	<b>224</b>	<b>13,5</b>
Zacualpan	1	12,6	1	12,6

1/ Por 100 000 hab.

Fuente: INEGI / Base de datos 2008; CONAPO/Estimaciones con base en las Proyecciones de población 2005-2030, 2008.

Municipios	Neonatal Temprana (Menores 7 días)	Tasa 11/	Neonatal Tardia (7 a 27 días)	Tasa 11/	Posneonatal (28 días a 11 meses)	Tasa 11/	Infantil (Menores 1 año)	Tasa 11/
<b>Estatal</b>	<b>182</b>	<b>6,4</b>	<b>87</b>	<b>3,0</b>	<b>142</b>	<b>5,0</b>	<b>411</b>	<b>14,3</b>
Zacualpan	1	6,1	0	0,0	1	6,1	2	12,3

1/ Por 100 000 hab.

Fuente: INEGI / Base de datos 2008; CONAPO/Estimaciones con base en las Proyecciones de población 2005-2030, 2008.

Municipios	Eventos por residencia								Accidentes por ocurrencia									
	Suicidios	Tasa 1/	Homicidios	Tasa 1/	Int. no det.	Tasa 1/	Accidentes	Tasa 1/	Total	Tasa 1/	De transporte	Tasa 1/	Caídas	Tasa 1/	Ahogamiento y sumersión	Tasa 1/	Envenenamiento	Tasa 1/
<b>Estatal</b>	<b>65</b>	<b>3,9</b>	<b>218</b>	<b>13,1</b>	<b>7</b>	<b>0,4</b>	<b>591</b>	<b>35,6</b>	<b>660</b>	<b>39,7</b>	<b>286</b>	<b>17,2</b>	<b>43</b>	<b>2,6</b>	<b>53</b>	<b>3,2</b>	<b>12</b>	<b>0,7</b>
Zacualpan	0	0,0	0	0,0	0	0,0	1	12,6	1	12,6	0	0,0	0	0,0	1	12,6	0	0,0

1/ Por 100 000 hab.

Fuente: INEGI / Base de datos 2008; CONAPO/Estimaciones con base en las Proyecciones de población 2005-2030, 2008.








## BASE INDICADORES POR MUNICIPIO 2008

INDICADORES	2004	2005	2006	2007	May-08	NAL 00
COB. DE VACUNACION	99.27	98.54	98.49	98.95	99.50	99.30
CONS.SUB./1ra. VEZ	0.90	2.93	1.18	1.70	1.36	0.50
%CASOS DESHIDRATACION	0.00	0.00	0.00	0.00	0.00	0.67
EMB. CAP. 1er TRIMESTRE	4.55	5.55	4.80	4.61	4.61	37.82
CONT. HTA/DET	1.54	1.30	0.09	0.77	0.77	0.08
CONT.DIAB/DET TIRAS REACTIVAS	2.57	7.50	1.05	1.40	1.40	0.13





# ZACUALPAN DE AMILPAS





# ZACUALPAN DE AMILPAS



HORARIO DE LA UNIDAD: 24 HRS.

PERIODICIDAD DEL SERVICIO: LUNES A SABADO

MUNICIPIO	TIPO DE UNIDAD	CLAVE CLUES	LOCALIDAD SEDE Y LOCALIDADES DE SU AREA DE INFLUENCIA	POB. DE AREA DE INFLUENCIA	TIEMPO Y DIST. A LA UNIDAD		HOSPITAL AL QUE REFIERE	TIEMPO Y DIST. AL HOSPITAL	
					MIN.	KM.		MIN.	KM.
ZACUALPAN	R-01	MSSSA002093	ZACUALPAN DE AMILPAS	2645	0:00:00	0	AXOCHIAPAN	0:55:00	50
			BARRANCA AMATZINAC	24	0:15:00	1	"	0:55:00	50
			COLONIA GUADALUPE VICTOR	86	0:00:00	0	"	0:00:00	0
			<b>TOTAL POBLACION</b>	<b>2,755</b>					

PRODUCTIVIDAD	2009
CONSULTAS OTORGADAS	4,537
GENERALES	3,612
ODONTOLÓGICAS	925

RECURSOS HUMANOS	
CONCEPTO	NUM.
MEDICOS GENERALES	
ODONTOLOGOS	
PASANTE DE MEDICINA	2
PASANTE DE ODONTOLOGIA	1
ENFERMERA GENERAL	2
ENFERMERA PASANTE	1
ENFERMERA AUXILIAR	
PERSONAL PROFESIONAL	
PERSONAL TECNICO	1
PERSONAL ADMVO.	

RECURSOS MATERIALES	
CONSULTORIOS:	
MEDICINA GENERAL	2
ODONTOLOGIA	
CAMAS NO CENSABLES	1
OTROS RECURSOS	
REFRIGERADOR	2
ESTERILIZADOR	2
AUTOCLAVE	1
RAYO X DENTAL	1
UNIDAD DENTAL	1

Fuente: Estudio de Regionalización Operativa (ERO) 2010

Proyección de Población CONAPO 2005– 2030

Subsistema de Información de Equipamiento, Recursos Humanos e Infraestructura para la Atención de la Salud (SINERHIAS) Diciembre 2009





## MORBILIDAD 2009

### ZACUALPAN

No.	PADECIMIENTO	CLAVE - CIE	CASOS	
			Num	Tasa*
1	Infecciones respiratorias agudas	J00-J06, J20, J21 excepto J02.0 y J03.0	380	130.5
2	Infección de vías urinarias	N30, N34, N39.0	46	15.8
3	Infecciones intestinales por otros organismos y las mal definidas	A04, A08-A09	35	12.0
4	Intoxicación por picadura de alacrán	T63.2, X22	26	8.9
5	Conjuntivitis	B30, H10.0	23	7.9
6	Candidiasis urogenital	B37.3-B37.4	18	6.2
7	Faringitis y amigdalitis estreptocócicas	J02.0, J03.0	15	5.2
8	Tricomoniasis urogenital	A59.0	14	4.8
9	Otitis media aguda	H65.0-H65.1	14	4.8
10	Enterobiasis	B80	12	4.1
	Resto de Diagnósticos		20	6.9
	<b>Total:</b>		<b>603</b>	

\* Tasa por 1,000 habitantes del área de influencia de la Unidad Médica

Población total:

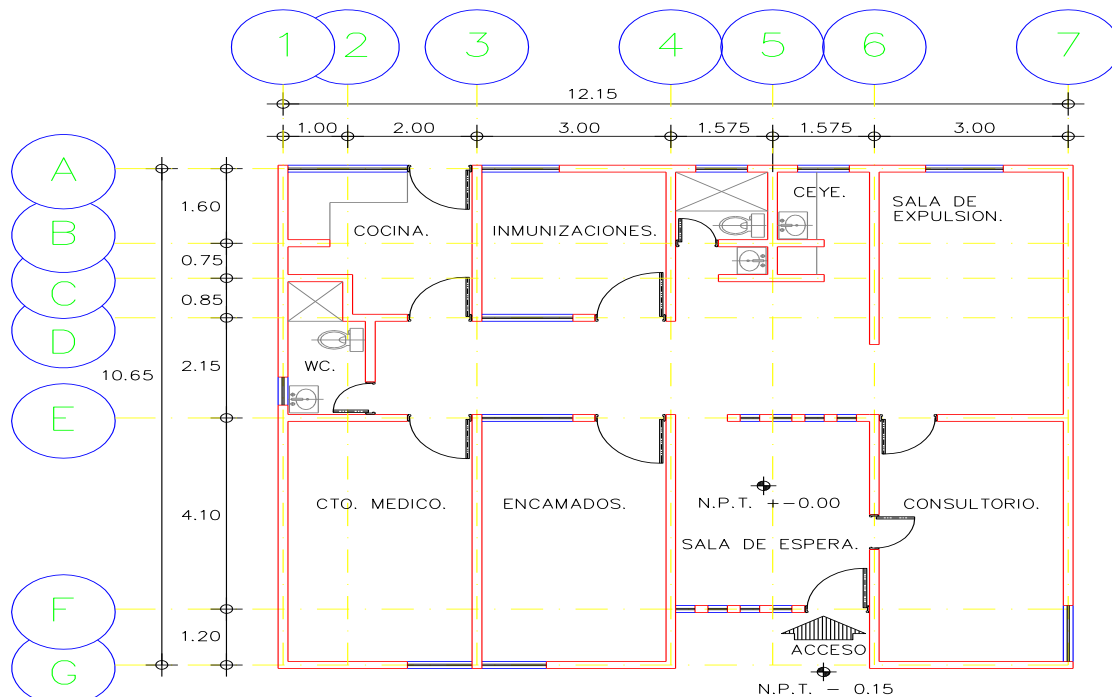
2,911

Fuente: SSM/SUIVE 2009; Población en base a Estudio de Regionalización Operativa 2009

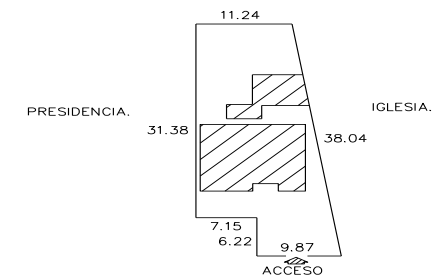




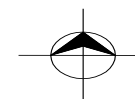
# ZACUALPAN DE AMILPAS



METROS CUADRADOS DE LA UNIDAD 170.02 M2.  
METROS CUADRADOS DE TERRENO 486.81 M2.



CROQUIS DE LOCALIZACION.



UNIDAD:	CS-1
JURISDICCION SANITARIA:	03 CUAUTLA
MUNICIPIO:	ZACUALPAN.
LOCALIDAD:	ZACUALPAN DE AMILPAS.
PLANO:	PLANTA ARQUITECTONICA No.1.
FECHA:	DICIEMBRE 2006
CLAVE DE LA UNIDAD:	1703032000101V001



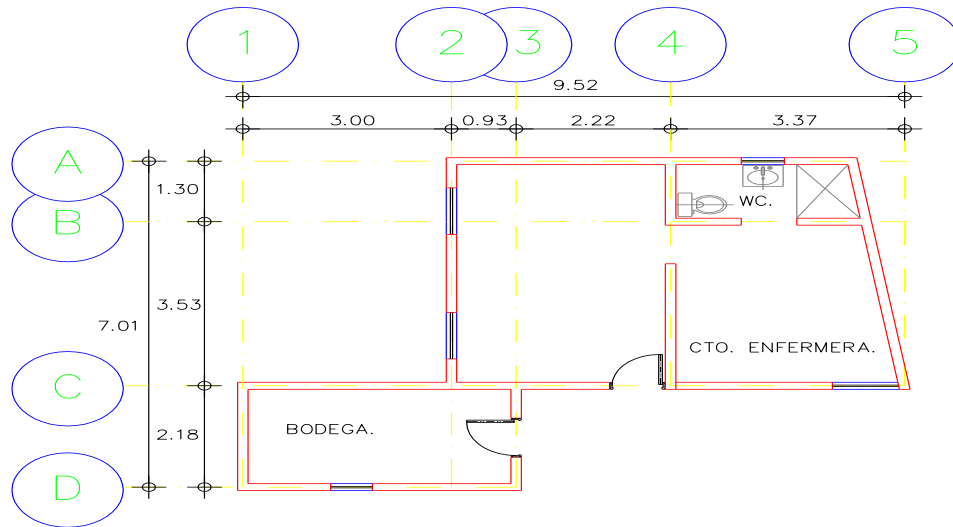


# ZACUALPAN DE AMILPAS

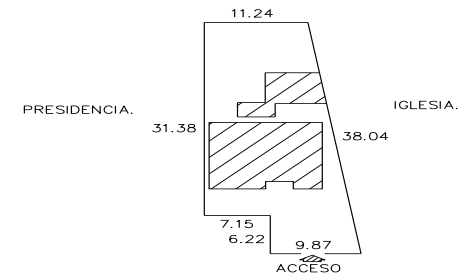


SSM-DIR. PLANEACION - DGPLADES

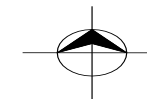
PLAN ESTATAL MAESTRO DE INFRAESTRUCTURA MORELOS.



METROS CUADRADOS DE LA UNIDAD 170.02 M2.  
METROS CUADRADOS DE TERRENO 486.81 M2.



CROQUIS DE LOCALIZACION.



0 1 2 3 MTS.  
ESCALA GRAFICA. 1:100

UNIDAD:  
CENTRO DE SALUD RURAL POBLACION CONCENTRADA.

JURISDICCION SANITARIA:  
01 CUERNAVACA.

MUNICIPIO:  
ZACUALPAN.

LOCALIDAD:  
ZACUALPAN DE AMILPAS.

PLANO:  
PLANTA ARQUITECTONICA No.2.

FECHA:  
DICIEMBRE 2006

CLAVE DE LA UNIDAD:  
1703032000101V001





## NECESIDADES DE INFRAESTRUCTURA IDENTIFICADAS EN 2008

- SUSTITUCIÓN DE OBRA NUEVA

Nota.- Los conceptos de Obra plasmados se determinaron en el Plan Maestro de Infraestructura 2008, los cuales están sujetos a cambios al momento de actualizar dicho Plan en el 2009, asimismo la realización de la Obra esta sujeta a las aportaciones que la Federación, Estado, Municipio y/o las Organizaciones Civiles realicen.





GOBIERNO DEL ESTADO  
DE MORELOS  
2006 - 2012

# TLACOTEPEC







HORARIO DE LA UNIDAD: 24 HRS.

PERIODICIDAD DEL SERVICIO: LUNES A SABADO

MUNICIPIO	TIPO DE UNIDAD	CLAVE CLUES	LOCALIDAD SEDE Y LOCALIDADES DE SU AREA DE INFLUENCIA	POB. DE AREA DE INFLUENCIA	TIEMPO Y DIST. A LA UNIDAD		HOSPITAL AL QUE REFIERE	TIEMPO Y DIST. AL HOSPITAL	
					MIN.	KM.		MIN.	KM.
ZACUALPAN	R-01	MSSSA002105	TLACOTEPEC	3630	0:00:00	0	AXOCHIAPAN	1:00:00	55
			LA PRESA (EL CERRO DE LA EF)	22	0:20:00	2	"	0:55:00	50
			<b>TOTAL POBLACION</b>	<b>3,652</b>					

PRODUCTIVIDAD	2009
CONSULTAS OTORGADAS	12,057
GENERALES	10,722
ODONTOLOGICAS	1,335

RECURSOS HUMANOS	
CONCEPTO	NUM.
MEDICOS GENERALES	2
ODONTOLOGO ESPEC.	1
PASANTE DE MEDICINA	
PASANTE DE ODONTOLOGIA	
ENFERMERA GENERAL	1
ENFERMERA PASANTE	
ENFERMERA AUXILIAR	1
PERSONAL PROFESIONAL	
PERSONAL TECNICO	1
PERSONAL ADMVO.	1

RECURSOS MATERIALES	
CONSULTORIOS:	
MEDICINA GENERAL	2
ODONTOLOGIA	1
CAMAS NO CENSABLES	2
OTROS RECURSOS	
SALAS DE EXPULSION	
ESTERILIZADOR	1
AUTOCLAVE	1
UNIDAD DENTAL	1
RAYOS X DENTAL	1

Fuente: Estudio de Regionalización Operativa (ERO) 2010

Proyección de Población CONAPO 2005– 2030

Subsistema de Información de Equipamiento, Recursos Humanos e Infraestructura para la Atención de la Salud (SINERHIAS) Diciembre 2009





## MORBILIDAD 2009

### TLACOTEPEC

No.	PADECIMIENTO	CLAVE - CIE	CASOS	
			Num	Tasa*
1	Infecciones respiratorias agudas	J00-J06, J20, J21 excepto J02.0 y J03.0	699	181.1
2	Infección de vías urinarias	N30, N34, N39.0	90	23.3
3	Infecciones intestinales por otros organismos y las mal definidas	A04, A08-A09	56	14.5
4	Conjuntivitis	B30, H10.0	22	5.7
5	Otitis media aguda	H65.0-H65.1	20	5.2
6	Úlceras, gastritis y duodenitis	K25-K29	15	3.9
7	Intoxicación por picadura de alacrán	T63.2, X22	12	3.1
8	Tricomoniasis urogenital	A59.0	4	1.0
9	Hipertensión arterial	I10-I15	4	1.0
10	Escabiosis	B86	3	0.8
	Resto de Diagnósticos		15	3.9
	<b>Total:</b>		<b>940</b>	

\* Tasa por 1,000 habitantes del área de influencia de la Unidad Médica

Población total:

3,859

Fuente: SSM/SUIVE 2009; Población en base a Estudio de Regionalización Operativa 2009





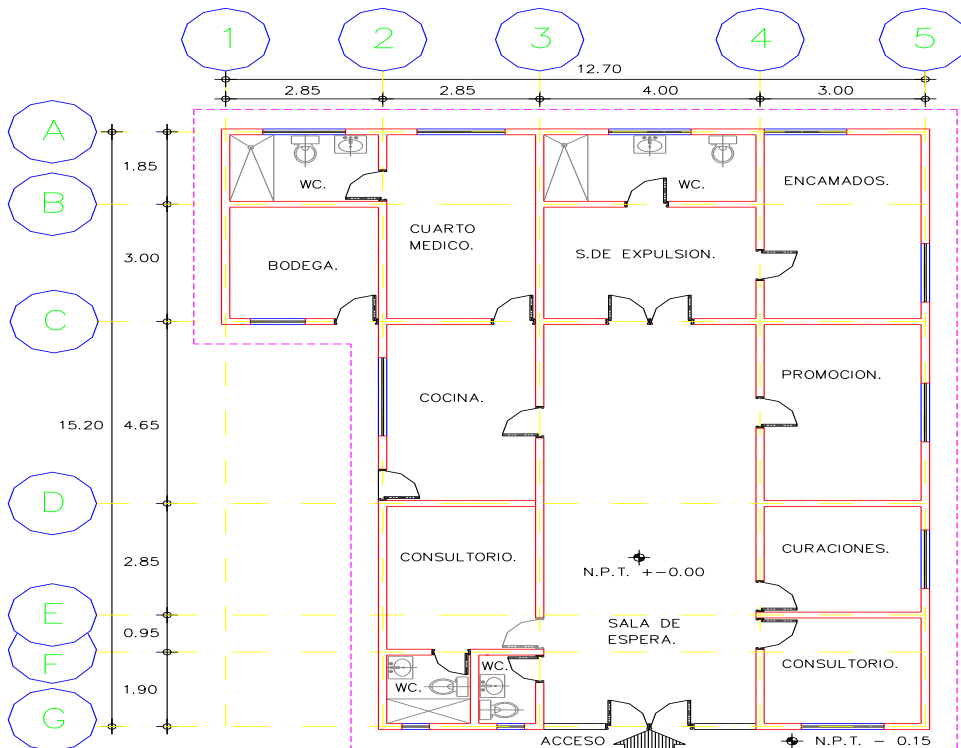
GOBIERNO DEL ESTADO  
DE MORELOS  
2006 - 2012

# TLACOTEPEC

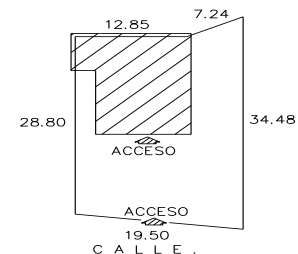


SSM-DIR. PLANEACION - DGPLADES

PLAN ESTATAL MAESTRO DE INFRAESTRUCTURA MORELOS.



METROS CUADRADOS DE LA UNIDAD 196.95 M2.  
METROS CUADRADOS DE TERRENO 591.45 M2.



CROQUIS DE LOCALIZACION.



0 1 2 3 MTS.  
ESCALA GRAFICA. 1:100

UNIDAD:	CS-1
JURISDICCION SANITARIA:	03 CUAUTLA
MUNICIPIO:	ZACUALPAN.
LOCALIDAD:	TLACOTEPEC.
PLANO:	PLANTA ARQUITECTONICA.
FECHA:	DICIEMBRE 2006
CLAVE DE LA UNIDAD:	1703032000601W001





## NECESIDADES DE INFRAESTRUCTURA IDENTIFICADAS EN 2008

- REHABILITACIÓN DE INSTALACIÓN ELÉCTRICA INCLUYE CAMBIO A BIFÁSICA
- REHABILITACIÓN DE BAÑOS
- SUMINISTRO Y COLOCACIÓN DE MOSQUITEROS
- DESAZOLVÉ DE FOSA SÉPTICA Y CONEXIÓN A RED GENERAL
- SUMINISTRO Y COLOCACIÓN DE ALUMINIO EN VENTANAS
- DESMONTE Y SUMINISTRO DE VIDRIOS
- SUMINISTRO Y COLOCACIÓN DE PROTECCIONES METÁLICAS
- HERRERÍA
- CARPINTERÍA

Nota.- Los conceptos de Obra plasmados se determinaron en el Plan Maestro de Infraestructura 2008, los cuales están sujetos a cambios al momento de actualizar dicho Plan en el 2009, asimismo la realización de la Obra esta sujeta a las aportaciones que la Federación, Estado, Municipio y/o las Organizaciones Civiles realicen.

